

4 Y 5 DE AGOSTO  
**2023**  
**GUALACEO**  
CAMPEONATO **RALLY DEL SUR** AZUAY - LOJA  
FEDAH CNE rallydeisur.com CCEP YAC

**III VÁLIDA 4-5 AGOSTO**



ING. CBR. AGUSTÍN ORELLANA S.  
SECRETARIO GENERAL










**LIBRO DE RUTA**



# LIBRO DE RUTA



INICIO:		ESTADIO		DISTANCIA: 2,58 Km	TC1 Clasificación		
FIN:		ESTADIO			Página: 1/2		
TC1 Clasificación				FECHA: 4 de agosto de 2023			
DISTANCIA		DIRECCIÓN		INFORMACIÓN	Distancia Regreso		
TOTAL	PARCIAL						
0,00	0,00	 1 - 2.886806, - 78.786571		 INICIO	2,58		
0,08	0,08	 2			2,50		
0,27	0,19	 3			2,31		
0,61	0,34	 4			1,97		
0,99	0,38	 5		CASA NARANJA TIENDA VERDE	1,59		
1,08	0,09	 6			1,50		



# LIBRO DE RUTA



INICIO:	ESTADIO	DISTANCIA:	TC1 Clasificación	
FIN:	ESTADIO	2,58 Km	Página: 2/2	
TC1 Clasificación		FECHA: 4 de agosto de 2023		
DISTANCIA		DIRECCIÓN	INFORMACIÓN	Distancia Regreso
TOTAL	PARCIAL			
1,38	0,30	 7		1,20
1,70	0,32	 8		0,88
2,22	0,52	 9		0,36
2,55	0,33	 10	ASFALTO	0,03
2,58	0,03	 11 - 2.886094, - 78.785914	 FIN SUPER PRIME	0,00



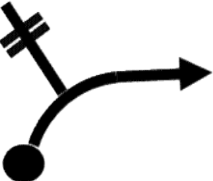
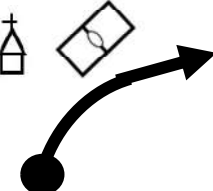


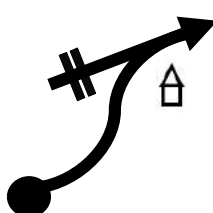
¡Mira esta ruta en Wikiloc!

<https://es.wikiloc.com/rutas-coche/tc-estadio-estadio-138671422>



# LIBRO DE RUTA



INICIO:		UZHAR		DISTANCIA:		TC2 - TC4	
FIN:		NALLIG		11,61 Km		Página: 1/3	
TC2 - TC4				FECHA: 5 de agosto de 2023			
DISTANCIA		DIRECCIÓN		INFORMACIÓN		Distancia Regreso	
TOTAL	PARCIAL						
0,00	0,00	 1 - 2.916872, - 78.792334		 INICIO CASA BLANCA CONSTRUCCIÓN		11,61	
0,68	0,95	 2				10,66	
0,99	0,31	 3		IGLESIA CANCHA		10,35	
1,37	0,38	 4				9,97	
1,83	0,46	 5				9,51	
4,05	2,22	 6		CASA BLANCA TECHO VERDE		7,29	



# LIBRO DE RUTA








INICIO:		UZHAR		DISTANCIA:		TC2 - TC4	
FIN:		NALLIG		11,61 Km		Página: 2/3	
TC2 - TC4				FECHA: 5 de agosto de 2023			
DISTANCIA		DIRECCIÓN		INFORMACIÓN		Distancia Regreso	
TOTAL	PARCIAL						
5,89	1,84	7		ANTENA CASA	5,45		
5,96	0,07	8		PARADA DE BUS	5,38		
6,06	0,10	9			5,28		
6,87	0,81	10		TRES CRUCES VERDES	4,47		
8,52	1,65	11		CANCHA IGLESIA LLINTIG	2,82		
9,02	0,50	12			2,32		



# LIBRO DE RUTA



<b>INICIO:</b>		<b>UZHAR</b>		<b>DISTANCIA:</b>		<b>TC2 - TC4</b>	
<b>FIN:</b>		<b>NALLIG</b>		<b>11,61 Km</b>		<b>Página: 3/3</b>	
<b>TC2 - TC4</b>				<b>FECHA: 5 de agosto de 2023</b>			
<b>DISTANCIA</b>		<b>DIRECCIÓN</b>		<b>INFORMACIÓN</b>		<b>Distancia Regreso</b>	
<b>TOTAL</b>	<b>PARCIAL</b>						
9,14	0,12						2,20
		13					
9,62	0,48						1,72
		14					
9,81	0,19						1,53
		15					
11,34	1,53						0,00
		16	- 2.916840, - 78.792193	<b>FIN PRIME</b>			



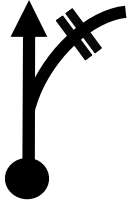
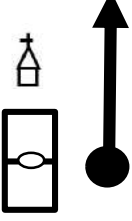
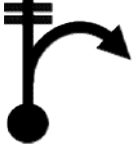


¡Mira esta ruta en Wikiloc!

<https://es.wikiloc.com/rutas-coche/tc-uzhar-nallig-138669179>



# LIBRO DE RUTA

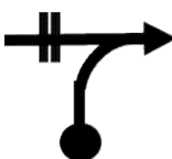



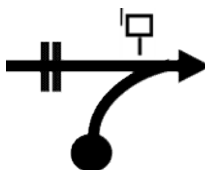



INICIO:		LLAYZHATAN BAJO		DISTANCIA:		TC3 - TC5	
FIN:		ESTADIO		25,22 Km		Página: 1/5	
TC3 - TC5				FECHA: 5 de agosto de 2023			
DISTANCIA		DIRECCIÓN		INFORMACIÓN		Distancia Regreso	
TOTAL	PARCIAL						
0,00	0,00	 1 - 2.873016, - 78.840614		 INICIO Muro de piedra		25,22	
0,95	0,95	 2				24,27	
1,60	0,65	 3		IGLESIA CANCHA		23,62	
3,13	1,53	 4				22,09	
3,32	0,19	 5				21,90	
4,02	0,70	 6				21,20	



# LIBRO DE RUTA



INICIO:		LLAYZHATAN BAJO		DISTANCIA:		TC3 - TC5	
FIN:		ESTADIO		25,22 Km		Página: 2/5	
TC3 - TC5				FECHA: 5 de agosto de 2023			
DISTANCIA		DIRECCIÓN		INFORMACIÓN		Distancia Regreso	
TOTAL	PARCIAL						
5,94	1,92					19,28	
		7					
6,83	0,89				CASAS TECHO TOMATE	18,39	
		8					
7,80	0,97					17,42	
		9					
9,98	2,18				TECHO ETERNIT, GALPON POLLOS	15,24	
		10					
10,51	0,53				LETRERO AZUL GUALACEO	14,71	
		11					
11,87	1,36					13,35	
		12					





# LIBRO DE RUTA









INICIO:		LLAYZHATAN BAJO		DISTANCIA:		TC3 - TC5	
FIN:		ESTADIO		25,22 Km		Página: 3/5	
TC3 - TC5				FECHA: 5 de agosto de 2023			
DISTANCIA		DIRECCIÓN		INFORMACIÓN		Distancia Regreso	
TOTAL	PARCIAL						
12,22	0,35						13,00
		13					
13,24	1,02						11,98
		14					
16,14	2,90						9,08
		15					
16,61	0,47						8,61
		16					
17,57	0,96						7,65
		17					
18,45	0,88						6,77
		18					



# LIBRO DE RUTA



INICIO:		LLAYZHATAN BAJO		DISTANCIA:		TC3 - TC5	
FIN:		ESTADIO		25,22 Km		Página: 4/5	
TC3 - TC5				FECHA: 5 de agosto de 2023			
DISTANCIA		DIRECCIÓN		INFORMACIÓN		Distancia Regreso	
TOTAL	PARCIAL						
19,40	0,95					5,82	
		19					
22,27	2,87					2,95	
		20					
22,94	0,67					2,28	
		21					
23,61	0,67			CASA NARANJA		1,61	
		22					
24,00	0,39					1,22	
		23					
24,34	0,34					0,88	
		24					



# LIBRO DE RUTA



<b>INICIO:</b>	<b>LLAYZHATAN BAJO</b>		<b>DISTANCIA:</b>	<b>TC3 - TC5</b>	
<b>FIN:</b>	<b>ESTADIO</b>		<b>25,22 Km</b>	<b>Página: 5/5</b>	
<b>TC3 - TC5</b>			<b>FECHA: 5 de agosto de 2023</b>		
<b>DISTANCIA</b>		<b>DIRECCIÓN</b>	<b>INFORMACIÓN</b>	<b>Distancia Regreso</b>	
<b>TOTAL</b>	<b>PARCIAL</b>				
24,85	0,51			0,37	
25,17	0,32		ASFALTO CANCHA	0,05	
25,22	0,05			0,00	
		27 - 2.886194, - 78.785894	<b>FIN PRIME CANCHA</b>		

¡Mira esta ruta en Wikiloc!

<https://es.wikiloc.com/rutas-coche/tc-4-y-tc-6-llayzhatan-bajo-estadio-113616754>



# LIBRO DE RUTA



INICIO:		SINDICATO DE CHOFERES		DISTANCIA:		ENLACE 1	
FIN:		PARQUE CENTRAL		1,59 Km		Página: 1/2	
ENLACE 1				FECHA: 4 de agosto de 2023			
DISTANCIA		DIRECCIÓN		INFORMACIÓN		Distancia Regreso	
TOTAL	PARCIAL						
0,00	0,00					1,59	
		1	- 2.901325, - 78.778649		INICIO ENLACE		
0,14	0,14			ATAHUALPA		1,45	
		2					
0,24	0,10			LOS INCAS		1,35	
		3					
0,60	0,36			AV SUCRE, MINISTERIO DE SALUD PÚBLICA		0,99	
		4					
0,68	0,08			EMPRESA ELÉCTRICA CALLE COLON		0,91	
		5					
0,93	0,25			SEMAFORO AV CAÑARIS		0,66	
		6					



# LIBRO DE RUTA



INICIO:		SINDICATO DE CHOFERES		DISTANCIA:		ENLACE 1	
FIN:		PARQUE CENTRAL		1,59 Km		Página: 2/2	
ENLACE 1				FECHA: 4 de agosto de 2023			
DISTANCIA		DIRECCIÓN		INFORMACIÓN		Distancia Regreso	
TOTAL	PARCIAL						
1,18	0,25			SEMAFORO DAVILA CHICA		0,41	
		7					
1,33	0,15					0,26	
		8					
1,56	0,23			SEMADORO		0,03	
		9					
1,59	0,03					0,00	
		10	- 2.890047, - 78.778984	FIN DE ENLACE			

¡Mira esta ruta en Wikiloc!

<https://es.wikiloc.com/rutas-coche/enlace-1-sindicato-parque-central-presentacion-tripulaciones-13919583697>



# LIBRO DE RUTA


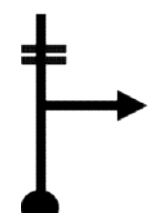
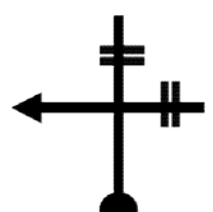
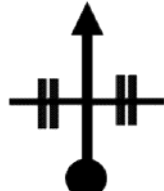



INICIO:		PARQUE CENTRAL		DISTANCIA:		ENLACE 2	
FIN:		SINDICATO DE CHOFERES		2,17 Km		Página: 1/2	
ENLACE 2				FECHA: 4 de agosto de 2023			
DISTANCIA		DIRECCIÓN		INFORMACIÓN		Distancia Regreso	
TOTAL	PARCIAL						
0,00	0,00					2,17	
		1	- 2.901325, - 78.778649		INICIO ENLACE		
0,07	0,07			FIDEL A PIEDRA		2,10	
		2					
0,56	0,49			AV LOS CAÑAVERALES PAVIMENTO		1,61	
		3					
0,60	0,04			SEMAFORO PUENTE DE MADERA		1,57	
		4					
1,25	0,65			PUENTE COLGANTE ROJO		0,92	
		5					
1,53	0,28			MEGAHIERRO LADRILLO VISTO		0,64	
		6					



# LIBRO DE RUTA



<b>INICIO:</b>	<b>PARQUE CENTRAL</b>		<b>DISTANCIA:</b>	<b>ENLACE 2</b>	
<b>FIN:</b>	<b>SINDICATO DE CHOFERES</b>		<b>2,17 Km</b>	<b>Página: 2/2</b>	
<b>ENLACE 2</b>			<b>FECHA: 4 de agosto de 2023</b>		
<b>DISTANCIA</b>		<b>DIRECCIÓN</b>	<b>INFORMACIÓN</b>	<b>Distancia Regreso</b>	
<b>TOTAL</b>	<b>PARCIAL</b>				
1,74	0,21	 7	AV ROLDOS	0,43	
1,86	0,12	 8	ATAHUALPA	0,31	
2,06	0,20	 9	MANUEL GUILLEN	0,11	
2,17	0,11	 10 - 2.901382, - 78.7779572	 <b>FIN DE ENLACE</b>	0,00	

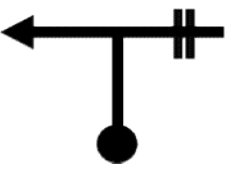

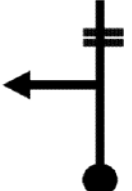
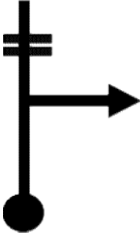
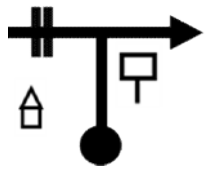
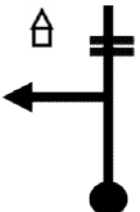
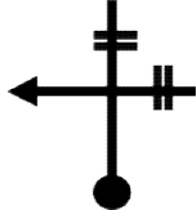
¡Mira esta ruta en Wikiloc!

<https://es.wikiloc.com/rutas-coche/enlace-2-parque-central-presentacion-tripulaciones-sindicato-parque-de-asistencia-139197066>



# LIBRO DE RUTA



INICIO:		SINDICATO DE CHOFERES		DISTANCIA:		ENLACE 3	
FIN:		ESTADIO		2,65 Km		Página: 1/3	
ENLACE 3				FECHA: 4 y 5 de agosto de 2023			
DISTANCIA		DIRECCIÓN		INFORMACIÓN		Distancia Regreso	
TOTAL	PARCIAL						
0,00	0,00					2,65	
		1	- 2.901325, - 78.778649		INICIO ENLACE		
0,14	0,14			ATAHUALPA		2,51	
		2					
0,24	0,10			LOS INCAS		2,41	
		3					
0,60	0,36			AV SUCRE, MINISTERIO DE SALUD PÚBLICA, PARE		2,05	
		4					
0,68	0,08			EMPRESA ELÉCTRICA CALLE COLON		1,97	
		5					
0,93	0,25			SEMAFORO AV CAÑARIS		1,72	
		6					





# LIBRO DE RUTA



INICIO:		SINDICATO DE CHOFERES		DISTANCIA:		ENLACE 3	
FIN:		ESTADIO		2,65 Km		Página: 2/3	
ENLACE 3				FECHA: 4 y 5 de agosto de 2023			
DISTANCIA		DIRECCIÓN		INFORMACIÓN		Distancia Regreso	
TOTAL	PARCIAL						
1,19	0,26			SEMAFORO		1,46	
		7					
1,50	0,31			CEMENTERIO LUIS SALAZAR BRAVO		1,15	
		8					
1,74	0,24			SEMAFORO		0,91	
		9					
1,85	0,11			SEMAFORO		0,80	
		10					
1,98	0,13			9 DE OCTUBRE HOSPITAL		0,67	
		11					
2,04	0,06			ASFALTO		0,61	
		12					



# LIBRO DE RUTA



<b>INICIO:</b>	<b>SINDICATO DE CHOFERES</b>	<b>DISTANCIA:</b>	<b>ENLACE 3</b>	
<b>FIN:</b>	<b>ESTADIO</b>	<b>2,65 Km</b>	<b>Página: 3/3</b>	
<b>ENLACE 3</b>		<b>FECHA: 4 y 5 de agosto de 2023</b>		
<b>DISTANCIA</b>		<b>DIRECCIÓN</b>	<b>INFORMACIÓN</b>	<b>Distancia Regreso</b>
<b>TOTAL</b>	<b>PARCIAL</b>			
<b>2,52</b>	<b>0,67</b>			<b>0,00</b>
		<b>13</b> - 2.886962, - 78.786439	<b>FIN DE ENLACE</b>	




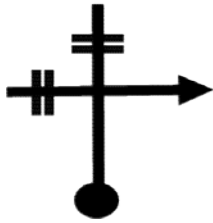
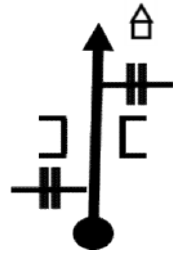
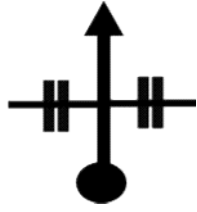
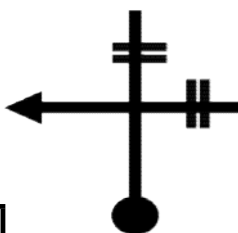
¡Mira esta ruta en Wikiloc!

<https://es.wikiloc.com/rutas-coche/enlace-sindicato-estadio-138672997>



# LIBRO DE RUTA

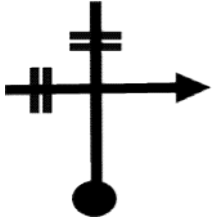
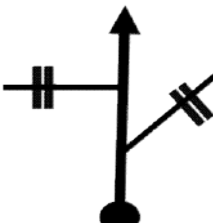


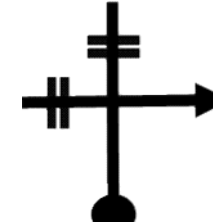
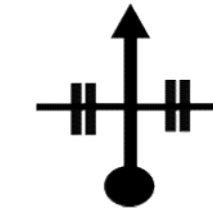



INICIO:	ESTADIO	DISTANCIA:	ENLACE 4	
FIN:	SINDICATO DE CHOFERES	2,36 Km	Página: 1/3	
ENLACE 4		FECHA: 4 y 5 de agosto de 2023		
DISTANCIA		DIRECCIÓN	INFORMACIÓN	Distancia Regreso
TOTAL	PARCIAL			
0,00	0,00	 1 - 2.886194, - 78.785894	 INICIO ENLACE	2,36
0,04	0,04	 2	ASFALTO	2,32
0,65	0,61	 3	CALLE ANTONIO VERA ADOQUIN	1,71
0,94	0,29	 4	POLICIA NACIONAL DISTRITO	1,42
1,13	0,19	 5	SEMAFORO	1,23
1,33	0,20	 6	AV SANTA BARBARA ASFALTO	1,03



# LIBRO DE RUTA



INICIO:	ESTADIO		DISTANCIA:	ENLACE 4	
FIN:	SINDICATO DE CHOFERES		2,36 Km	Página: 2/3	
ENLACE 4			FECHA: 4 y 5 de agosto de 2023		
DISTANCIA		DIRECCIÓN	INFORMACIÓN	Distancia	
TOTAL	PARCIAL			Regreso	
1,60	0,27	 7	AV LOJA SEMAFORO	0,76	
1,93	0,33	 8		0,43	
2,09	0,49	 9		0,27	
2,20	0,11	 10	ATAHUALPA	0,16	
2,32	0,12	 11	MANUEL GUILLEN	0,04	
2,36	0,04	 12	 FIN DE ENLACE	0,00	

2.901382, -78.7779572



# LIBRO DE RUTA



<b>INICIO:</b>	<b>ESTADIO</b>	<b>DISTANCIA:</b>	<b>ENLACE 4</b>	
<b>FIN:</b>	<b>SINDICATO DE CHOFERES</b>	<b>2,36 Km</b>	<b>Página: 3/3</b>	
<b>ENLACE 4</b>		<b>FECHA: 4 y 5 de agosto de 2023</b>		
<b>DISTANCIA</b>		<b>DIRECCIÓN</b>	<b>INFORMACIÓN</b>	<b>Distancia Regreso</b>
<b>TOTAL</b>	<b>PARCIAL</b>			

¡Mira esta ruta en Wikiloc!

<https://es.wikiloc.com/rutas-coche/enlace-estadio-sindicato-138671942>



# LIBRO DE RUTA



INICIO:		SINDICATO DE CHOFERES		DISTANCIA:		ENLACE 5	
FIN:		COLEGIO ALFONSO LITUMA		0,86 Km		Página: 1/2	
ENLACE 5				FECHA: 4 de agosto de 2023			
DISTANCIA		DIRECCIÓN		INFORMACIÓN		Distancia Regreso	
TOTAL	PARCIAL						
0,00	0,00					0,86	
		1	- 2.901325, - 78.778649		INICIO ENLACE		
0,14	0,14			ATAHUALPA		0,72	
		2					
0,25	0,11			LOS INCAS		0,61	
		3					
0,54	0,29			AV HUAYNACAPAC MINISTERIO DE SALUD PUBLICA		0,32	
		4					
0,65	0,11			SEMAFORO COLEGIO ALFONSO LITUMA		0,21	
		5					
0,86	0,21					0,00	
		6	- 2.898313, - 78.779392		FIN DE ENLACE		



# LIBRO DE RUTA



<b>INICIO:</b>	<b>SINDICATO DE CHOFERES</b>	<b>DISTANCIA:</b>	<b>ENLACE 5</b>	
<b>FIN:</b>	<b>COLEGIO ALFONSO LITUMA</b>	<b>0,86 Km</b>	<b>Página: 2/2</b>	
<b>ENLACE 5</b>		<b>FECHA: 4 de agosto de 2023</b>		
<b>DISTANCIA</b>		<b>DIRECCIÓN</b>	<b>INFORMACIÓN</b>	<b>Distancia Regreso</b>
<b>TOTAL</b>	<b>PARCIAL</b>			

¡Mira esta ruta en Wikiloc!

<https://es.wikiloc.com/rutas-coche/enlace-5-sindicato-colegio-alfonso-lituma-parque-cerrado-139193901>



# LIBRO DE RUTA



<b>INICIO:</b>		<b>COLEGIO ALFONSO LITUMA</b>		<b>DISTANCIA:</b>	<b>ENLACE 6</b>		
<b>FIN:</b>		<b>SINDICATO DE CHOFERES</b>		<b>0,34 Km</b>	<b>Página: 1/2</b>		
<b>ENLACE 6</b>				<b>FECHA: 5 de agosto de 2023</b>			
<b>DISTANCIA</b>		<b>DIRECCIÓN</b>		<b>INFORMACIÓN</b>	<b>Distancia Regreso</b>		
<b>TOTAL</b>	<b>PARCIAL</b>						
<b>0,00</b>	<b>0,00</b>				<b>0,34</b>		
						<b>1</b>	<b>- 2.898313, - 78.779392</b>
<b>0,01</b>	<b>0,01</b>			<b>SEMAFORO MANUEL GUILLEN</b>	<b>0,33</b>		
						<b>2</b>	
<b>0,34</b>	<b>0,33</b>				<b>0,00</b>		
						<b>3</b>	<b>- 2.901382, - 78.7779572</b>

¡Mira esta ruta en Wikiloc!

<https://es.wikiloc.com/rutas-coche/enlace-6-colegio-alfonso-lituma-parque-cerrado-sindicato-139193590>



INICIO:		SINDICATO DE CHOFERES		DISTANCIA:		ENLACE 7	
FIN:		UZHAR		6,66 Km		Página: 1/2	
ENLACE 7				FECHA: 4 y 5 de agosto de 2023			
DISTANCIA		DIRECCIÓN		INFORMACIÓN		Distancia Regreso	
TOTAL	PARCIAL						
0,00	0,00					6,66	
		1	- 2.901325, - 78.778649		INICIO ENLACE		
0,21	0,21					6,45	
		2					
0,36	0,15			PUENTE DE MADERA ASFALTO		6,30	
		3					
1,88	1,52			UPC ASFALTO		4,78	
		4					
5,15	3,27			LETRERO TU MUNDO SAN ANTONIO ASFALTO		1,51	
		5					
6,44	1,29					0,22	
		6					



# LIBRO DE RUTA



<b>INICIO:</b>	<b>SINDICATO DE CHOFERES</b>		<b>DISTANCIA:</b>	<b>ENLACE 7</b>	
<b>FIN:</b>	<b>UZHAR</b>		<b>6,66 Km</b>	<b>Página: 2/2</b>	
<b>ENLACE 7</b>			<b>FECHA: 4 y 5 de agosto de 2023</b>		
<b>DISTANCIA</b>		<b>DIRECCIÓN</b>	<b>INFORMACIÓN</b>	<b>Distancia</b>	
<b>TOTAL</b>	<b>PARCIAL</b>			<b>Regreso</b>	
<b>6,54</b>	<b>0,10</b>		<b>LETRERO VIAS PARA EL DESARROLLO LASTRE</b>	<b>0,12</b>	
<b>6,66</b>	<b>0,12</b>			<b>0,00</b>	
		<b>8</b> - 2.916872, - 78.792334	<b>FIN DE ENLACE</b>		

¡Mira esta ruta en Wikiloc!

<https://es.wikiloc.com/rutas-coche/enlace-4-sindicato-uzhar-138654980>



# LIBRO DE RUTA



INICIO:		NALLIG		DISTANCIA:		ENLACE 8	
FIN:		LLAYZHATAN BAJO		17,93 Km		Página: 1/5	
ENLACE 8				FECHA: 4 y 5 de agosto de 2023			
DISTANCIA		DIRECCIÓN		INFORMACIÓN		Distancia Regreso	
TOTAL	PARCIAL						
0,00	0,00					17,93	
		1	- 2.916840, - 78.792193		INICIO ENLACE		
0,40	0,40					17,53	
		2			UPC ASFALTO		
2,05	1,65					15,88	
		3					
2,67	0,62					15,26	
		4			REDONDEL AV JAIME ROLDOS		
3,00	0,33					14,93	
		5			SEMAFORO		
3,40	0,40					14,53	
		6			SEMAFORO ANTIGUO TERMINAL		



# LIBRO DE RUTA



INICIO:		NALLIG		DISTANCIA:		ENLACE 8	
FIN:		LLAYZHATAN BAJO		17,93 Km		Página: 2/5	
ENLACE 8				FECHA: 4 y 5 de agosto de 2023			
DISTANCIA		DIRECCIÓN		INFORMACIÓN		Distancia Regreso	
TOTAL	PARCIAL						
3,47	0,07			SEMAFORO HOSTAL EL JARDIN	14,46		
		7					
3,60	0,13			FARMACIA SANTA MARTHA	14,33		
		8					
3,75	0,15			SEMAFORO JEP	14,18		
		9					
3,96	0,21			GASOLINERA PRIMAX VIA A CUENCA	13,97		
		10					
4,40	0,44			SEMAFORO TERMINAL NUEVO	13,53		
		11					
4,97	0,57				12,96		
		12					



# LIBRO DE RUTA



INICIO:		NALLIG		DISTANCIA:		ENLACE 8	
FIN:		LLAYZHATAN BAJO		17,93 Km		Página: 3/5	
ENLACE 8				FECHA: 4 y 5 de agosto de 2023			
DISTANCIA		DIRECCIÓN		INFORMACIÓN		Distancia Regreso	
TOTAL	PARCIAL						
7,13	2,16	13		ENTRADA A CERTAG	10,80		
7,79	0,66	14		RADAR 50 Km	10,14		
8,00	0,21	15		TEXAS SHOPING REDUCTOR DE VELOCIDAD	9,93		
8,13	0,13	16		CABO PAUTE ASFALTO	9,80		
8,51	0,38	17		ROMPE VELOCIDAD	9,42		
9,08	0,57	18		RADAR 50 Km	8,85		



# LIBRO DE RUTA






INICIO:		NALLIG		DISTANCIA:		ENLACE 8	
FIN:		LLAYZHATAN BAJO		17,93 Km		Página: 4/5	
ENLACE 8				FECHA: 4 y 5 de agosto de 2023			
DISTANCIA		DIRECCIÓN		INFORMACIÓN		Distancia Regreso	
TOTAL	PARCIAL						
9,63	0,55	19		ROMPE VELOCIDADES ASFALTO	8,30		
10,15	0,52	20		ROMPE VELOCIDADES VIA CUENCA	7,78		
12,50	2,35	21		PUENTE EUROPA	5,43		
14,64	2,14	22		ASCENSO LASTRE CASA AMARILLA TIENDA GABRIELITA	3,29		
15,26	0,62	23		IGLESIA	2,67		
17,28	2,02	24			0,65		



# LIBRO DE RUTA



<b>INICIO:</b>	<b>NALLIG</b>		<b>DISTANCIA:</b>	<b>ENLACE 8</b>	
<b>FIN:</b>	<b>LLAYZHATAN BAJO</b>		<b>17,93 Km</b>	<b>Página: 5/5</b>	
<b>ENLACE 8</b>			<b>FECHA: 4 y 5 de agosto de 2023</b>		
<b>DISTANCIA</b>		<b>DIRECCIÓN</b>	<b>INFORMACIÓN</b>	<b>Distancia Regreso</b>	
<b>TOTAL</b>	<b>PARCIAL</b>			<b>0,43</b>	<b>0,00</b>
<b>17,50</b>	<b>0,22</b>	<div style="border: 1px solid black; padding: 2px; display: inline-block;">1</div> 	 <p style="text-align: center;"><b>FIN DE ENLACE</b></p>		
<b>17,50</b>	<b>0,00</b>	<div style="border: 1px solid black; padding: 2px; display: inline-block;">25</div>  <p>- 2.873016, - 78.840614</p>			

¡Mira esta ruta en Wikiloc!

<https://es.wikiloc.com/rutas-coche/enlace-8-nallig-llayzhatan-bajo-139681956>